



**КОМИТЕТ ИМУЩЕСТВЕННЫХ ОТНОШЕНИЙ
АДМИНИСТРАЦИИ ПЕРМСКОГО МУНИЦИПАЛЬНОГО ОКРУГА**

РЕШЕНИЕ
о размещении объектов № 3704

Пермский край
Пермский округ

28.12.2023

Комитет имущественных отношений администрации Пермского муниципального округа разрешает Акционерному обществу «Газпром газораспределение Пермь» (ИНН 5902183841, ОГРН 1025900512670, почтовый адрес: 614000, г. Пермь, ул. Петропавловская, 43)

размещение объекта «Газопровод давлением до 1.2 Мпа, для размещения которого не требуется разрешения на строительство»

на землях государственная собственность на которые не разграничена

на срок 1 год

Местоположение: Пермский край, м.о. Пермский, д. Мостовая, ул. Дачная, к дому 11

Приложение: схема предполагаемых к использованию земель или части земельного участка.

Особые условия использования:

- 1) При размещении газопровода учесть параметры ширины проезда улично-дорожной сети, во избежание сужения полосы отвода дороги.
- 2) При условии получения разрешения на производство земляных работ.

Заместитель председателя комитета



М.В. Королева

Схема предполагаемых к использованию земель или части земельного участка

Объект: Газопровод давлением до 1.2 Мпа, для размещения которого не требуется разрешения на строительство

Местоположение: расположенных по адресу: Пермский край, м.о. Пермский,
д. Мостовая, ул. Дачная, к дому 11

Площадь земель или части земельного участка, кв.м.: 119

Категория земель: земли населенных пунктов

Вид разрешенного использования: -

Описание границ смежных землепользователей:

От точки н1 до точки н2 - земельный участок
с кадастровым номером 59:32:1940001:1170

От точки н2 до точки н3 - земельный участок
с кадастровым номером 59:32:1940001:1289

От точки н3 до точки н4 - земельный участок
с кадастровым номером 59:32:1940001:2001


От точки н4 до точки н6 - земельный участок
с кадастровым номером 59:32:1940001:1027

От точки н6 до точки н1 - земельный участок
с кадастровым номером 59:32:1940001:2001

Условные обозначения:



- предполагаемый участок земель,
на которых планируется размещение объекта



- границы и номер земельного участка,
сведения о которых внесены в ЕГРН

59:32-6.6531

- зоны с особыми условиями использования
территории, сведения о которых внесены в ЕГРН

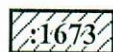
:ЗУ1

- обозначение запрашиваемого земельного участка

н1

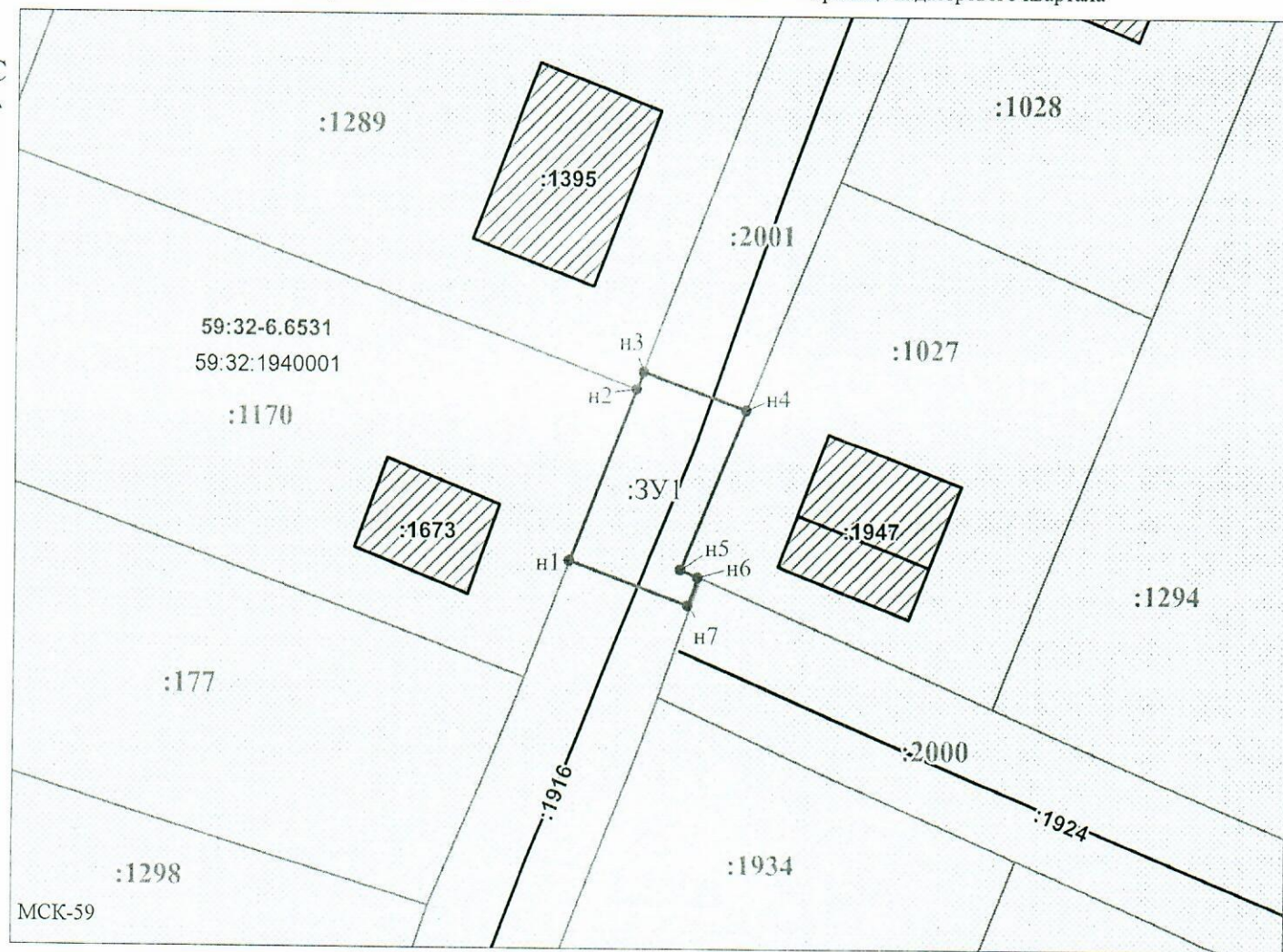
- характерная точка границ земель или части
земельного участка

59:32:1940001 - номер кадастрового квартала



- границы и номер объекта капитального
строительства, сведения о которых внесены в ЕГРН

- граница кадастрового квартала



Заявитель: / Офишкина И.В.

МП

(подпись, расшифровка подписи)

Масштаб 1:500

(для юридических лиц
и индивидуальных предпринимателей)